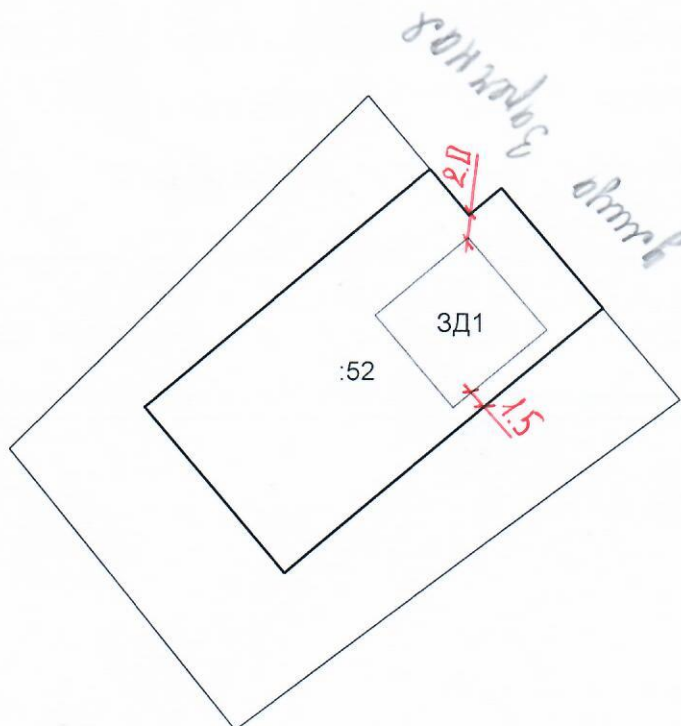
















ТЕХНИЧЕСКИЙ ПЛАН ЗДАНИЯ

Схема расположения объекта недвижимости (части объекта недвижимости)
на земельном участке



Условные обозначения:

	– часть контура образованного проекцией существующего наземного конструктивного элемента здания		– граница части земельного участка
	– часть контура образованного проекцией вновь образованного наземного конструктивного элемента здания		– граница кадастрового квартала
	– часть контура образованного проекцией существующего надземного конструктивного элемента здания		– граница муниципального образования
	– часть контура образованного проекцией вновь образованного надземного конструктивного элемента здания		– граница населенного пункта
	– часть контура образованного проекцией существующего подземного конструктивного элемента здания		– граница территориальной зоны
	– часть контура образованного проекцией вновь образованного подземного конструктивного элемента здания		– граница зоны с особыми условиями использования территорий
	– граница земельного участка		контур здания, размеры которого не могут быть переданы в масштабе разделов графической части